

MODULARIO
a.r. n. 497

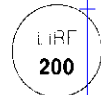


MINISTERO DELLE FINANZE

DIPARTIMENTO DEL TERRITORIO

CATASTO EDILIZIO URBANO (RDL 13-4-1939, n. 652)

MOD. **BN** (CEU)

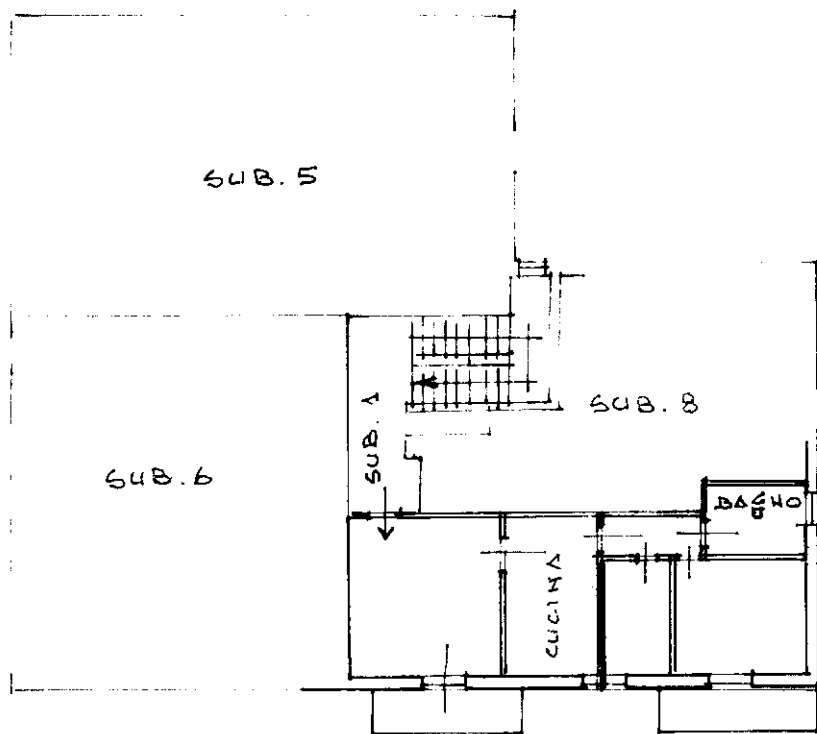


Planimetria di u.i.u. in Comune di PANCARANA via VITTORIO VENETO civ.

SCHEDA — B.C. N° 125

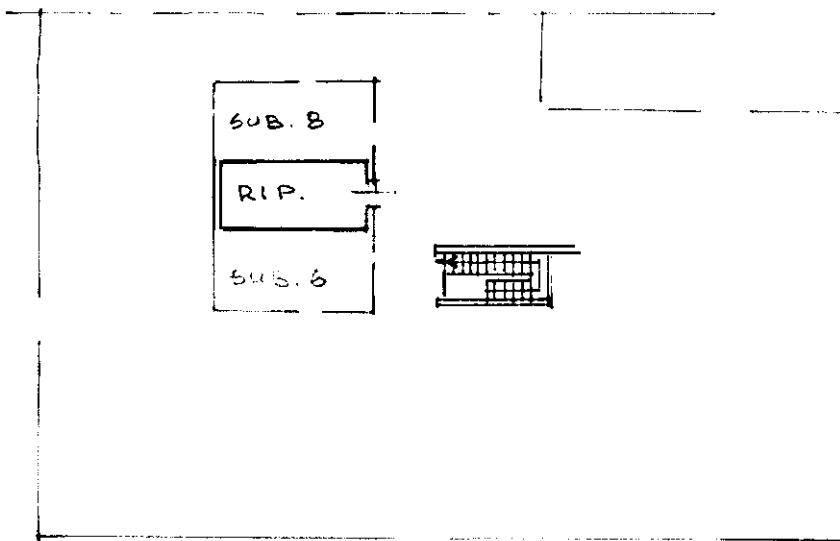
1° F

H = 2,80

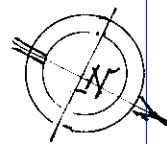


SOTTOTETTO

H = 1,90



ORIENTAMENTO



SCALA DI 1:200

Dichiarazione di N.C.
Denuncia di variazione

Compilata dal GEOM.
(Titolo, cognome e nome)
MARIONCINI GIUSEPPE

RISERVATO ALL'UFFICIO

Ultima planimetria in atti
identificativi catastali

Iscritto all'albo dei GEOM.

Data presentazione: 01/12/1999 - Data: 07/03/2024 - n. T124662 - Richiedente: TSIRNN63R30M1091
Totale schede: 1 - Formato di acquisizione: A4(210x297) - Formato stampa richiesto: A4(210x297)
data 10/11/1999 Firma [Signature]

Catasto dei fabbricati - Situazione al 07/03/2024 - Comune di PANCARANA(G304) - < Foglio 5 - Particella 847 - Subalterno 7 >
VIA VITTORIO VENETO Piano 1-2